

# Cauca

Ing. Peter Valdner

**C**auca síce nepatrí k najnedostupnejším známkovým územiám (ZZ), ale len preto, že sa tu „do jedného vreca“ dostalo množstvo ZZ. Tak sa na ne pozrime podrobnejšie, ale najprv trochu zemepisu a dejepisu.

Na počiatku 19. storočia Veľká Kolumbia mala 12 departementov a okrem Kolumbie zahŕňovala aj celé územie dnešnej Panamy, Venezuely a Ecuadora, plus časti dnešnej Brazílie, Peru a Guayany. Departament Cauca na Pacifickom pobreží je známy svojou medzou ľahou. Zahŕňal územie dnešných departementov Chocó a s hlavným mestom Quibdó na rieke Atrato, Valle de Cauca s hlavným mestom Cali a Cauca s hlavným mestom Popayán.



V roku 1830 získali nezávislosť Ecuador a Venezuela, územie dnešnej Kolumbie a Panamy prijalo meno Granadská konfederácia, neskôr Nová Granada.



V júni roku 1857 vzniká Estado Federal de Cauca, tzv. Veľká Cauca, skladajúci sa z území Buenaventura, Chocó, Cauca, Pando, Popayán, Santafé del Cauca a obvodov Iuzú a Calumbá. Ďalšími štátmi Novej Granady sú, okrem dovtedajších Antioquia (1806), Panamá (1855) a Santander (máj 1857), vyhlásení Bolívar, Boyacá, Cundinamarca a Magdalena (so známikami provincie Rio Hacha), tiež viaceré známikové územia (ZZ). V roku 1862 sa z Cundinamarca vyčlenuje ZZ Tolima.




Teda máme tu už 4 rôzne územia s menom Cauca, ktoré sú príčinou nejasností.

V roku 1857 sa Nová Granada premenovala na Granadskú konfederáciu, v roku 1862 na Spojené štáty kolumbijské, v roku 1886 na Kolumbiu a zo štátov sa stali štátne departementy, v roku 1903 ich opustila Panama. Cauca zostáva v Kolumbii, rozpadla sa až v roku 1908. V roku 1990 vznikajú dnešní departementy Chocó, Cauca a Valle de Cauca. A teraz ke známkovým územiám.

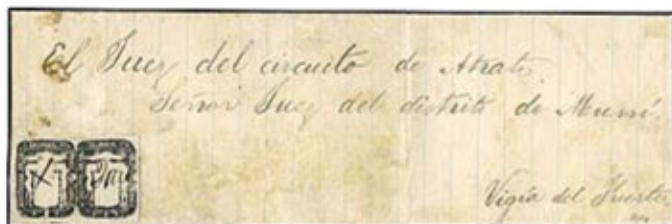
*(Pokračovanie na ďalšej strane)*

Popayan bol v roku 1879 prvým známikovým územím (ZZ) Cauca, ktoré vydalo známky (Y&T 1). Na mape je v roku 1890, kedy zahŕňal najväčšie územie.


Colombia - Cauca, Yvert 1, Popayan Provisional issue, 10 Centavos, Black, typeset on white paper, 2 unused copies, sheet position 1, showing different strength of impression. One stamp with 2 slight creases and the other with a minor tear in the margin. GENUINE in all aspects.



Chocó bolo druhým v roku 1879. Vydání bolo jediná známka, tzv. celáka kofeľa (Y&T 1A, Mi. 1). Znamikový obraz pripomína buď kofeľu na tvarom poradi. Obálky dokumentujú jej použitie.



Cali vydalo známky 6 nominálov v rokoch 1876-9 na papieri 3 rôznych farieb (Y&T 59-64, Mi. 4-8).



Atrato, provincia v severnej časti Cauca, vydalo 3 známky v rokoch 1882-3 (Y&T 2-4, Mi. 2, 3). Je na nich monogram SP - Salmon Page.



Colombia - Cauca, Yvert 3, (5 Centavos) violet, second issue, with ruled pencil lines for separation, unused block of four with good to large margins, horizontal fold between stamps and small thin spot. Only 500 printed. One of about 3 multiple apart from the large multiple of 50 stamps. GENUINE in all aspects.

Cauca ako meno na známke sa objavuje až v roku 1890 (Y&T 5). P. de A. je skratka pre Provincia de Atrato. Obálka na obrázku nesie pečiatku z Quibdó.



Colombia - Cauca, Yvert 5, 5 Centavos, Red, joined pair of both types, large margins, cancelled in manuscript. "CORREOS DE CARMEN A POPAYAN" source in used condition. GENUINE in all aspects.



Podobne aj Carmen súdime na mape Cauca, vtedy časti Východ Cauca.

Cauca, nikdy nekatologizovaná, tuž z tohto obdobia.



Palmyra vydala 2 známky pre mestskú poštu v roku 1890. Zelenou farbou na mape je vyznačené Valle de Cauca. Palmyra leží na východ od hlavného mesta Cali.

